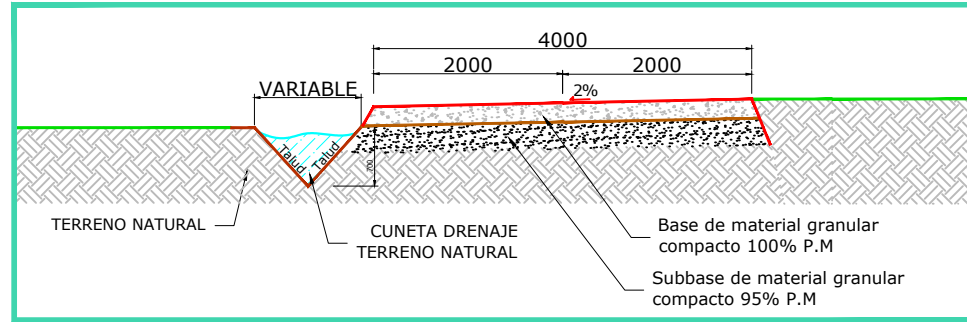


INGENOSTRUM, S.L. - Avda. de la Constitución, 34-1.01. 41.001. Sevilla- Registro Mercantil de Sevilla, Tomo 5132, Folio 140, Hoja SE-83852, Inscripción 1ª. C.I.F. B-91822873. ESTE PLANO Y LA INFORMACIÓN QUE SE DESARROLLA EN EL SON PROPIEDAD INTELECTUAL DE INGENOSTRUM S.L. QUEDA TERMINantemente PROHIBIDA LA REPRODUCCIÓN TOTAL O PARCIAL DEL MISMO O LA CESIÓN A TERCEROS SIN LA AUTORIZACIÓN DE INGENOSTRUM S.L. ARCHIVO: SP.0042.02.CV.101-1A

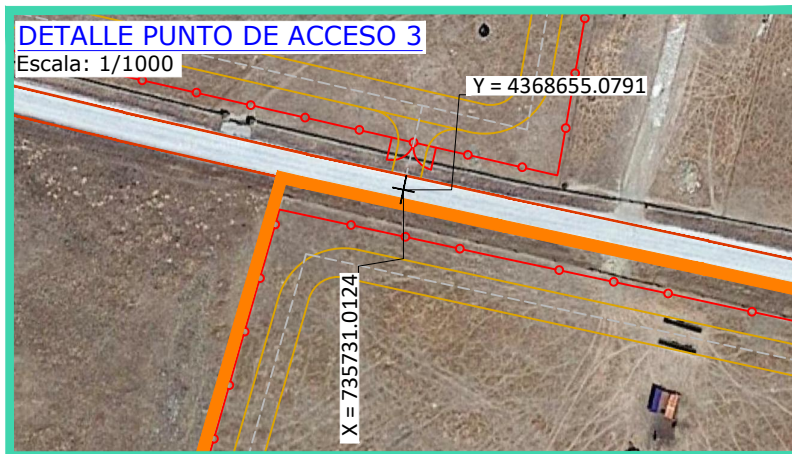
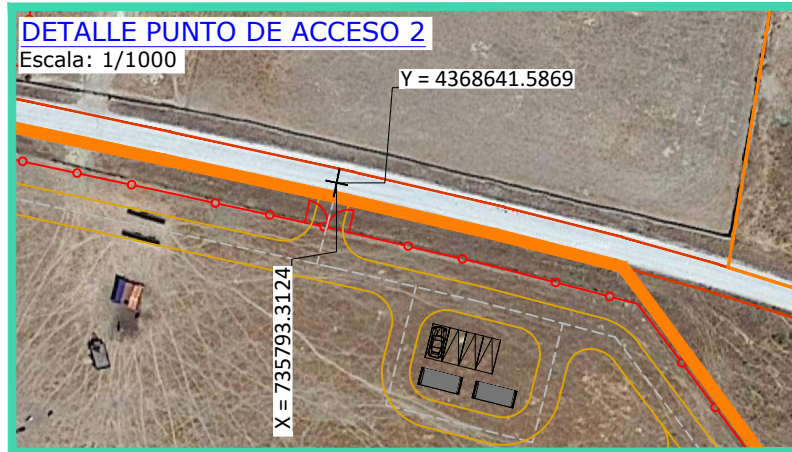


# SIERRA DE FUENTES, CÁCERES, ESPAÑA



## SECCION TIPO

Escala: 1/80

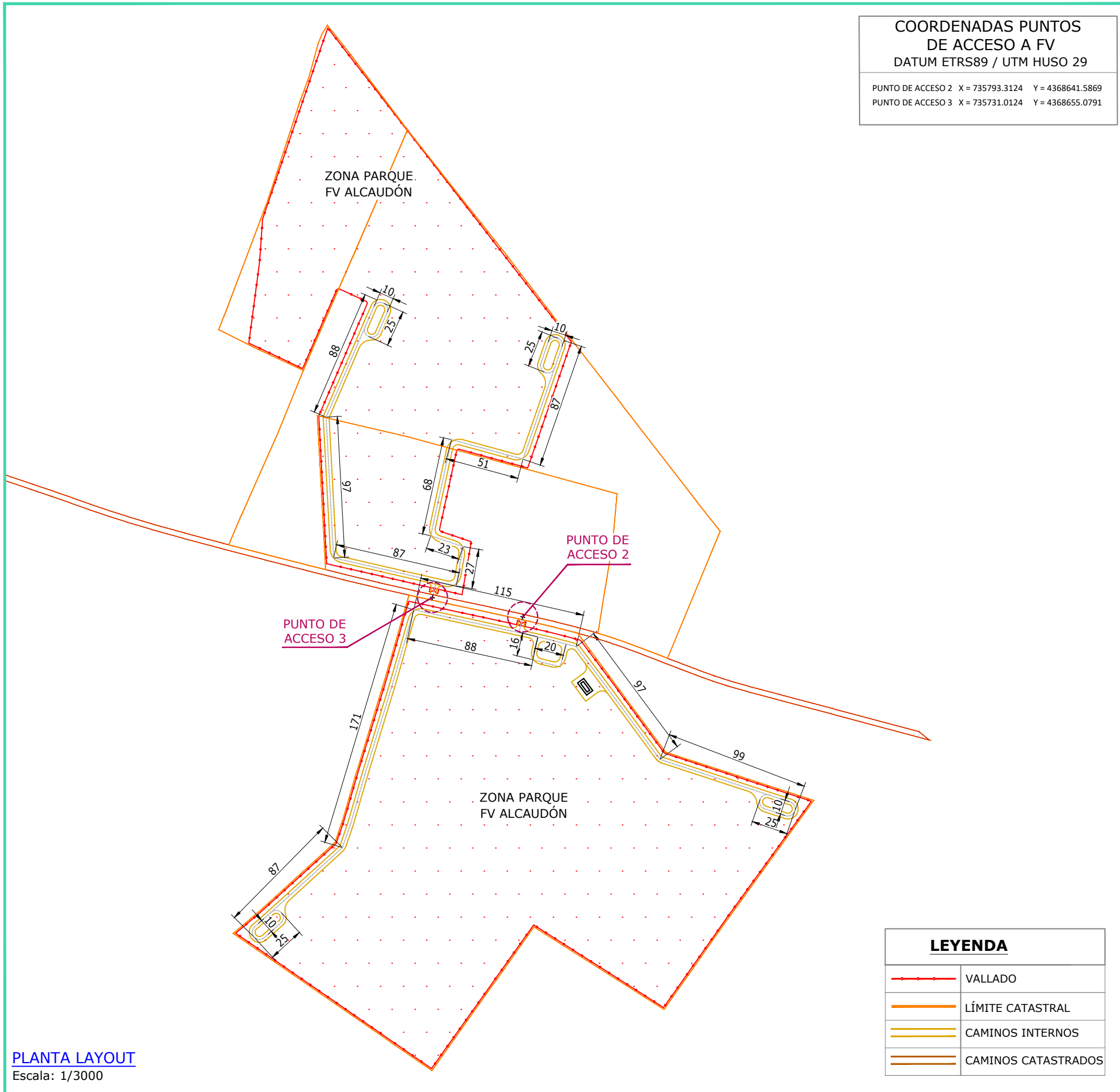


### FV ALCAUDÓN

LONGITUD CAMINOS	1.328 m
SUPERFICIE CAMINOS	5.312 m <sup>2</sup>
ANCHO DE CALZADA:	4,00 m
PAQUETE DE FIRME:	30 cm
INCLINACIÓN DE DRENAJE:	2,00 A 3,00%
CUNETA DRENAJE A UN SOLO LADO DE LA CALZADA	

## PLANTA LAYOUT

Escala: 1/3000



COORDENADAS PUNTOS DE ACCESO A FV	
DATUM ETRS89 / UTM HUSO 29	
PUNTO DE ACCESO 2	X = 735793.3124 Y = 4368641.5869
PUNTO DE ACCESO 3	X = 735731.0124 Y = 4368655.0791

LEYENDA	
	VALLADO
	LÍMITE CATASTRAL
	CAMINOS INTERNOS
	CAMINOS CATASTRADOS

REV	CONCEPTO	PROYECTADO	DIBUJADO	REVISADO	APROBADO
00	EMISIÓN INICIAL	JMJ	SSC	AMF	CVJ
1A	ACTUALIZACIÓN LAYOUT	JMJ	SSC	AMF	JBM

REV	CONCEPTO	PROYECTADO	DIBUJADO	REVISADO	APROBADO

**PARQUE FOTOVOLTAICO FV ALCAUDÓN**

**LAYOUT CAMINO**

SITUACIÓN: SIERRA DE FUENTES , CÁCERES, ESPAÑA

CONTACTO:

**ingenostrum.**  
Executing your renewable vision

PROYECTADO	NOMBRE	FECHA	TIPO A3
JMJ	JMJ	15/03/2023	ESCALA
DIBUJADO	SSC	28/03/2023	INDICADAS
REVISADO	AMF	28/03/2023	Nº DE PLANO
APROBADO	JBM	28/03/2023	CV.101-1A